



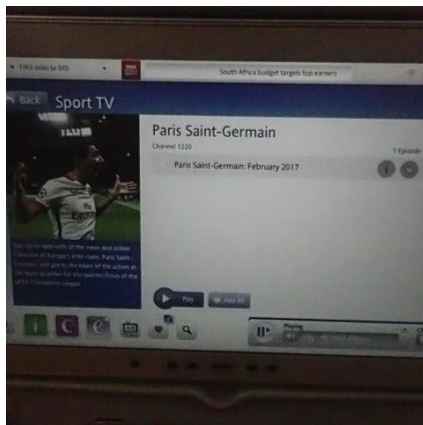
Pour l'Australie, on fera 2 newsletters, une Sydney/Melbourne, l'autre l'après-Melbourne/Adélaïde.

23/2/2017


Atterrissage sans problème ! Vol Emirates au top ! 20h la nuit commence à tomber. C'est parti pour



l'AUSTRALIE !!!



Sylvain a rempli les documents pour la douane, le douanier nous rend les passeports sans mettre de tampon, on fait quelques pas puis on revient vers lui pour savoir si c'est possible d'en avoir, ok, cool, on allait raté un visa ! On récupère les sacs, chariots gratuits, un peu plus loin, on enlève les protections pour aller prendre le train, le Sydney Airport Train. Direction Museum Station, 5 stations à faire, plus de 64 dollars australiens pour nous 4, ça commence bien ! A l'intérieur du train, les sièges sont différents d'en France, on peut les changer de sens, les garçons adorent !



Arrivés à la station, on a un plan sur le téléphone pour rejoindre le Wattle Hotel. On a la bonne adresse mais on est dans le mauvais sens, un monsieur dans un bar nous voit chercher, il nous aide car il connaît cet hôtel, il travaille en face. On le remercie. Hôtel bien situé dans la ville, on pourra faire les monuments connus à pied. Quartier animé (bars, magasins, ...). Nous sommes dans Oxford Street, cette partie de la rue représente la communauté gay, on passe des devantures non équivoques, les garçons posent des questions, normal, on en rigole.



22h, le réceptionniste nous ouvre, on n'a pas encore le code. Sylvain voit avec lui pour l'inscription. On a eu peur, on ne s'est pas compris avec le mr, on a cru qu'il nous demandait 536 dollars australiens, mais non, c'est ce qu'on a déjà payé. On rajoute 20 dollars pour le wifi. Les garçons assis par terre en attendant résistent pour ne pas s'endormir dans le couloir. Chambre 205, 2^{ème} étage sans ascenseur, dernière épreuve de la journée ! Chambre spacieuse, une grande pièce avec deux grands lits, un petit, un canapé, une table basse et une télé. On a un balcon avec 2 chaises. On donne côté rue donc il y a du bruit, ça change du motel de Christchurch. Pour la répartition des lits, les garçons ont choisi d'alterner un soir sur deux entre petit et grand lit. On sort les premières affaires sur le canapé. 23h Allan ne tarde pas à se coucher, Mattéan profite du grand lit pour s'étaler.


24/2/2017

Pas de réveil mis, on verra quand notre corps aura récupéré. Il y a 10 heures de décalage avec la France, 6h en France pour 16h ici. Sylvain, Mattéan et moi nous réveillons vers 7h30, Allan émerge vers 8h. Café et thé sont fournis dans la chambre, cool. En plus, il y a un mini frigo et un micro-onde, top pour le petit-déjeuner. Pas pour ce matin car on va aller faire quelques courses aujourd'hui mais pour les prochains.


Il fait beau et bon, journée balade découverte de Sydney ! On en profite aujourd'hui car la météo annonce pluie pour les jours suivants ☺ Départ de l'hôtel vers 9h. Sylvain nous achète 3 gros muffins, trop bons. Comme en NZ, pas de problème de sécurité. On se sent bien. Pour une grande ville comme ça, on n'a pas entendu un coup de klaxon ! En se promenant, on retrouve des points qui nous rappellent Mexico, monuments anciens, et New York, buildings. Ville agréable, plusieurs grands parcs.

De l'hôtel, il y a environ 45 minutes de marche pour aller à l'opéra, le fameux opéra de Sydney avec sa forme unique. On voit des panneaux City Map, le même principe que Rio a Pie, c'est bien pratique.

On passe devant la cathédrale sainte Marie, une fontaine à souhait en forme de sanglier. On arrive à l'opéra, photo obligatoire, vidéo en direct ! Il y a plein de bateaux dans la baie, du plus gros, bateau de croisière, au plus petit, taxi bateau. On voit aussi un bateau rapide pour des émotions fortes. L'Harbour Bridge est grand et beau au loin. On s'approche de l'opéra, on va voir à l'intérieur comment c'est, on y trouve des légos et des nanoblocks avec sa forme. On passe pas loin de la Sydney Tower ou Centrepoint mais on n'y monte pas. C'est une tour d'observation en plein centre-ville, avec ses 309 mètres d'altitude c'est la 2^{ème} tour après celle d'Auckland.








L'opéra, inauguré au début des années 1970, est devenu le symbole de Sydney et de l'Australie. Son architecture originale a été imaginée par un Danois, certains y voient un coquillage, d'autres un voilier. Il contient plus de 5000 places pour des représentations artistiques. Il fait partie du patrimoine mondial de l'Unesco depuis 2007.

Comme il n'est pas tard, on décide de traverser le pont pour voir de l'autre côté. Entre l'opéra et les escaliers d'accès au pont, il y a un peu de marche, on passe par le port, des aborigènes jouent de la musique, un magicien fait ... de la magie ! Des jeunes jouent au foot sur un terrain de ville, un bel oiseau se cache dans un trou d'arbre. Après recherche internet, il s'avère que le Harbour Bridge est le pont le plus large du monde, 50 mètres. Pendant la « traversée », on croise des vigiles qui sécurisent l'endroit, un panneau annonce : une amende de 2000 dollars est à payer si on escalade les barrières de protection. On a vu beaucoup de coureurs, malgré le soleil et la chaleur, dans la ville il y a pas mal de fontaines d'eau où on peut boire, pratique et économique ! De ce côté, on voit bien la ville, c'est beau. Vers midi, on passe par Luna park, on fait une pause hot-dogs mais on se relève vite car les mouettes « accourent ». Pour dessert, on achète pommes et bananes dans un magasin où la vendeuse nous dit gentiment quelques mots en français. Harbour Bridge au retour mais on ne descend pas vers le port, on continue par Cahill Walk pour aller jusqu'au Royal Botanic Garden, jardin immense et magnifique qui vient de fêter ses 200 ans. Sous des arbres splendides, des bancs sont bien placés pour se poser avant de reprendre la marche. On voit des Bed ans Breakfast trop mimis.






Avant de rentrer à l'hôtel, on s'arrête au Romeo, centre commercial qui nous sert bien ! On rentre vers 17h, on a beaucoup marché, environ 10 km. Une bonne douche ça fait du bien ! Quelques devoirs avant le repas : assis par terre devant une table basse carrée. Faut être souple. Les conditions de voyage sont parfois originales et nous obligent à une grande capacité d'adaptation. Carnets de bord puis film Spiderman 2 à la télé, en anglais of course.

25/2/2017

On se réveille avec la pluie, qui nous suivra toute la journée. On part de l'hôtel vers 9h30 pour nous diriger vers l'Aussie Stadium, aussie c'est le nom des locaux. Ceci pour un match de rugby. Sylvain laisse le plan aux garçons, question de localisation dans l'espace. On met une vingtaine de minutes pour y arriver, en Kway, on fait touristes, les australiens sont en short, t-shirt, voire en tongs et parapluie. La pluie, comme le soleil n'arrête pas les coureurs ! On ne peut pas acheter des places maintenant. On est découragé par le fait de revenir, par la pluie surtout car on ne sait pas si les places sont couvertes, pas envie d'attraper froid. On ne le sent pas. Changement de plan pour ce soir.

On va voir le Paddington Market, un marché le samedi de 10h à 16h, dans une école c'est original ! Ce n'est pas un marché comme on l'entend en France, viandes/poissons fruits/légumes mais plutôt vente d'objets et vêtements artisanaux. Il y a même un bol avec mon prénom ! Plus loin, notre nez

nous conduit vers des stands de cuisines du monde, asiatique, turque, ... Il est 11 heures un peu tôt pour manger mais ça a l'air bon ! On rentre par notre rue, Oxford Street, longue rue. Cette partie de la rue est le terrain de jeu d'artistes, créateurs, stylistes, puis en traversant changement d'ambiance, on est de notre côté, populaire !



Repas puis devoirs. On sort prendre l'air après quelques cookies en goûter. On se balade au gré des rues sans but exact mais cela fait du bien. On descend dans un magasin NBA officiel. Les garçons sont fans de chaussettes à l'effigie de joueurs.

Retour à la chambre vers 18h30, juste bien pour être prêt pour un match de football australien féminin, à 19h à la télé. On découvre un nouveau sport, de folie. Les nanas ne se font pas de cadeau ! C'est un sport collectif, ballon ovale mais jeu principalement au pied. L'objectif est de mettre le ballon entre les buts adverses, 3 buts, un grand, qui vaut 6 points et 2 petits, qui valent 1 point. Le stade est ovale. Il y a 18 joueurs sur le terrain dans chaque équipe, ce qui crée souvent un beau bazar. Truc rigolo que les garçons ont retenu : c'est l'arbitre qui fait la touche d'une manière originale !




A la fin, en zappant, on tombe sur du netball, sorte de basket mais avec un panier qui semble plus petit mais surtout il n'y a pas de panneau pour rebond. Il y a 7 joueuses dans chaque équipe, sport uniquement féminin. Les matchs durent soixante minutes. Une joueuse ne peut garder la balle que 3 secondes avant de la passer à une coéquipière.

Dodo vers 22h30.

26/2/2017

Pas de réveil ! La pluie c'est fini pour aujourd'hui !

Matinée bibliothèque, les garçons travaillent bien. Mattéan se rend seul aux toilettes, il se fait reprendre, désolé on ne savait pas. Grande bibliothèque, agréable et spacieuse, propice au travail. On part vers 13h, des skateurs s'entraînent près de là. Repas à l'hôtel, on regarde Arnold et Willy. Puis séance cinéma, les garçons se font filmer pour leur exposé sur la Nouvelle-Zélande, top !



On continue les devoirs jusqu'à environ 17h15. On sort se balader une dernière fois dans Sydney tranquilles. On arrive à un parc, assemblée des Grecs Orthodoxe, on passe juste, et plus loin, une aire de jeux où les loulous profitent. Elle ne vaut pas les aires de NZ mais pas mal, en tout la toile

d'araignée est la plus grande qu'on ait vue.



Retour à l'hôtel un peu avant 19h, pour voir le film « Retour vers le futur 3 » en anglais mais Allan le connaît tellement, c'est un de ses films préférés, qu'il dit des répliques entières en français. On mange devant. Il y a un nombre de pub impressionnant, plus qu'aux USA. Dodo vers 22h.



Dans le magasin du monsieur qui nous avait aidé le

premier soir à Sydney, Sylvain pose devant les ours et on a beaucoup aimé cette aquarelle du



monde !

27/2/2017

2 MOIS TDM !!!

Réveil à 7h pour les garçons que j'entends de loin, pour voir le classico, OM-PSG, score final 5-1 !!! Les garçons n'en demandaient pas tant pour fêter nos 2 mois de départ !!! Encore merci à Jérôme pour les liens internet, Un match français commenté en russe c'est original !

Nos dernières heures à Sydney sont consacré au départ. On a beaucoup apprécié cette ville malgré la pluie et le peu de temps resté mais on s'y sent bien tout de suite, sécurité, propreté, simplicité.

Départ de l'hôtel vers 9h, il fait beau mais un peu frais à cette heure donc on met les gilets. Billets de transport en poche, achetés hier, direction Museum Station pour aller à l'aéroport, là où il doit y avoir une navette pour nous amener à l'agence de location du camping-car. Le train est plus ancien qu'à l'aller mais le principe des sièges qui peuvent changer de sens est le même. On est chargé comme à l'aller, plus un sac de nourriture restant. Arrivés à l'aéroport, 2 chariots pour les sacs, on cherche un téléphone, la société de location de cc est joignable gratuitement. Téléphone trouvé, Sylvain explique notre situation, en anglais, il entend mal et parle avec une personne sèche au téléphone, qui lui répondra qu'il n'y a pas de système de navette avec eux. OK on digère le coup de prendre un taxi. On se met dans la file d'attente, c'est rapide, il y a un monsieur qui dirige les gens en fonction du nombre de personnes, des bagages, ... Un taxi arrive pour nous. Dès le début, il n'a pas l'air content car la course est rapide donc pas beaucoup de monnaie pour lui.

Vers 10h30, il nous dépose là où on doit aller contre 43 dollars pour une quinzaine de kilomètres, effectivement les locaux de la société ne sont pas faciles à trouver. Pendant notre attente de quelques minutes, un couple de français arrive, nous discutons, ils font aussi un TDM mais plutôt dans l'autre sens, ils sont déjà passés par l'Asie. Sylvain en profite pour leur donner nos coordonnées. Puis, Hélène, une française qui nous accueille, nous dit qu'on peut les rejoindre en transport mais

que c'est compliqué donc on ne regrette pas car en plus avec les sacs à dos, ça aurait été dur ! Avec elle, nous parlons boulot : contrat, véhicule, diverses explications, puis extra-boulot, la vie en Australie, 21 jours de congé par an, ils sont contents d'avoir des week-ends ! On lui donne les coordonnées du site et elle est ok pour apparaître sur la newsletter.

Le cc est du même style que celui de NZ, même agence de location, c'est aussi un Mercedes mais il nous paraît d'une catégorie au-dessus, tant mieux ! Comme en NZ, tout est fourni à l'intérieur, le plus de l'Australie, il y a une grande poêle, merci Hélène d'avoir gentiment été nous la chercher.

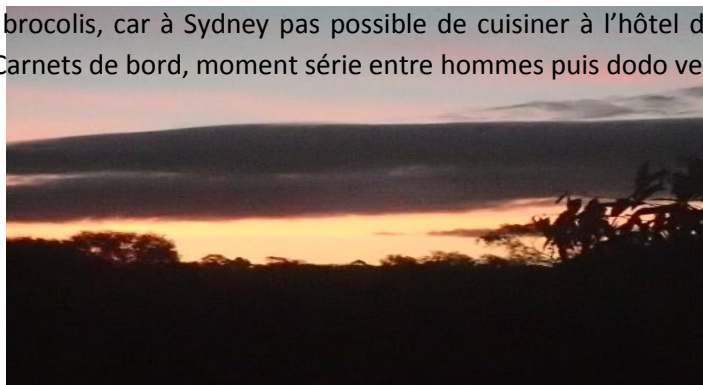
Vers midi, clés en main, c'est parti pour l'aventure australienne. On pensait commencer par « la corvée des courses », c'était sans compter les routes rapides à péages. Ici, aux abords des grandes villes il y a des péages, toll, pour payer les différents travaux sur les infrastructures. Ok sauf que nous en cc, on ne veut pas les prendre ces routes. En plus, pour que ce soit plus simple, si on veut les emprunter, il faut s'inscrire antérieurement sur un site gouvernemental, autrement amende de 150 dollars. Pour bien comprendre et surtout ne pas se faire avoir, arrêt dans une station BP pour demander à un mécano. Il confirme à Sylvain que les routes payantes ce sont les M, Motorway, et les autres gratuites. Ok nos trajets seront fonction des points de vidange, des aires gratuites pour dormir et des routes non M ! Pour sortir de Sydney, ça n'a pas été évident, Sylvain a bien géré, en tant que copilote c'était pas facile. Les garçons sont calmes à l'arrière, avec téléphone ou tablette pour jouer ça aide.

Vers 14h, on est sur la bonne route, A44, (on se dirige vers les Blue Mountains) on s'arrête à un Macdo, ce sera celui d'Australie. On a trouvé que les sandwiches et les frites sont moins gras qu'ailleurs. Ici, on voit plein de KFC, PizzaHut ou encore Burger KING, qui a dû changer son nom ici.



Pour notre estomac, le plein est fait mais pas dans le frigo et les placards. Vers 16h, en dépassant Penrith, on voit un Woolworths, idéal pour les courses.

La journée fut longue et rude, vers 17h30, on s'installe sur une aire toujours donnée par Camper Mate, Bulls Camp Reserve. Ici, à la différence de la NZ, ces aires ne sont pas réservées aux véhicules autonomes, il y a beaucoup plus de campervan ou même des voitures équipées que de cc. Les garçons profitent de cette fin de journée agréable pour jouer à l'extérieur. Pour le repas, on mange enfin des légumes, brocolis, car à Sydney pas possible de cuisiner à l'hôtel donc souvent chips, on n'en pouvait plus ! Carnets de bord, moment série entre hommes puis dodo vers 21h30.



28/2/2017

On a mis le réveil a sonné à 7h, il sonne, la pluie tombe, on l'entend sur le toit du cc, Sylvain éteint le téléphone, on referme les yeux, une heure environ !

La pluie continue, on se rend quand même au bureau d'information de Katoomba, concernant les balades à faire. Le monsieur qui nous reçoit nous donne des explications (pas la peine d'aller marcher vers le site des 3 sœurs car on ne pourra pas les voir, vu la brume, ni les jours suivants car toute la semaine 90 % d'humidité) et nous montre un parcours accessible, environ 45 minutes aller. Il nous laisse un plan. Sylvain est optimiste moi moins, on verra bien. On est en tenue rando, kway et pantalons longs, sac à dos pour de l'eau et des cookies.

La balade choisie est plus loin que le point info, il faut reprendre un peu le cc, se garer plus bas, vers le kiosque de Katoomba. Au parking, on voit des élèves qui doivent être en sortie scolaire. On part avant eux, plus loin on renseignera deux jeunes filles pour les mettre sur le bon chemin, une fois que nous-même nous avons trouvé car on a tourné et cherché ! 10h, c'est parti pour Henry Cliff Walk, dont Katoomba cascades à 15 minutes. La boue est au rendez-vous ! Les kway sont rincés ! On descend, chemin balisé, marches en bois. Dans la forêt du parc national on en prend plein les yeux et les oreilles, arbres immenses, cascade incroyable de hauteur, roches énormes, oiseaux magnifiques (perroquets blancs à crête jaune, on se croirait dans le dessin animé Rio !). On a vu un eucalyptus de 122 ans, un train (Scenic train) pour ceux qui ne veulent pas se salir les chaussures ! Pas facile de rendre compte de la beauté de cette nature, pas toujours assez de recul. On a été jusqu'au point d'arrivée et départ du scenic train, avec Allan c'est non, on remonte à pied, trop peur ! A cet endroit, on a recroisé les élèves du parking, qui descendaient, c'est bien qu'en sortie scolaire, ils fassent marcher les élèves pour découvrir leur environnement. On a croisé d'autres élèves, des asiatiques en uniforme, avec une guide, dont la voix ne nous a pas charmé. Avant de remonter, une a fait une halte eau/cookies, à l'endroit des explications historiques sur les mines qui existaient avant et la construction du train mis en marche fin 19^{ème} siècle, photo des loulous devant la maison des mineurs ! Il y a un téléphérique qu'on peut prendre pour voir la vue, mais aujourd'hui c'est pas intéressant. La descente a duré plus longtemps que prévu car on a pris le temps d'aller à tous les points de vue. La montée a été rapide. On se retrouve sur le parking vers 13h. On a eu raison de faire confiance au monsieur du bureau d'information. On a passé une matinée pluvieuse mais heureuse !







Une première pour nous, un repas petit-déjeuner à midi, on avait tous les 4 envie d'un bon chocolat chaud !

L'après-midi est moins aventureuse, route pendant environ 4h, aller au point de vidange à Picton puis direction Jamberoo reserve, aire pour dormir. On a alterné les conducteurs, les garçons ont joué à la tablette à l'arrière, on ne les a pas beaucoup entendus. On n'a pas voulu qu'ils fassent copilote à ce moment là car c'est pas facile quand il faut éviter cette fameuse route payante, cela nous fait faire des détours parfois originaux, des montées, des descentes, des virages secs, en forêt, ville ou campagne.

On arrive vers 18h sur l'aire, il y a de la place, des jeunes en voiture nous proposent d'avancer leur voiture pour nous laisser plus de place. Non merci c'est gentil. Il y a des terrains de sport juste devant les fenêtres du cc, rugby (entraînement masculin et féminin) et tennis, et un skate park ce qui donne

envie à Mattéan. Une accalmie et les garçons sortent jouer, avant le repas on va faire un tour de



l'aire. L'eau a chauffé, douche ! Repas, carnets, série et dodo !

1/3/2017



Réveillés par les oiseaux, top !

Après quelques heures de route, voici le type de paysage qu'on a vu ces derniers jours, des montagnes comme la roche de Milhac ! On a même doublé un train !



Départ de

l'aire vers 9h15, direction la ville de Shellharbour où on va se renseigner au point info. Une vingtaine de minutes de trajet, Allan est copilote avec Sylvain, il adore ! Le temps est mitigé aujourd'hui alternance soleil, nuages et pluie. Au point info, on est reçu par une dame très gentille qui nous a expliqué plein de choses à faire dans le coin, on préférera la plage (Jerwis Bays est un endroit où le sable est le plus blanc du monde, sauf qu'en ce moment avec la pluie ce n'est pas le cas mais il est quand même beau) de sable blanc au musée de l'aviation ou du train. Elle nous a donné plusieurs

cartes détaillées. A la sortie du point info on se dirige vers la mer, on ne peut pas se baigner à cet endroit, rochers, mais il y a une piscine gratuite d'eau de mer.



En suivant, bibliothèque une heure et demi. Avant le repas, on va sur l'aire où on dormira, je conduis, Allan copilote, il y a environ 45 minutes de trajet pour aller à Broughton Creek Rest Aréa. L'aire est simple, pas d'aménagement, mais une rivière au bout. Les garçons sortent jouer pendant qu'on prépare à manger. Ils trouvent des bâtons et voient un lézard près d'un grand arbre proche de l'eau. Peu de monde, quelques voitures de temps en temps mais surtout un camion aménagé en cc qui passera la nuit à côté de nous. Une voiture viendra mettre un bateau à l'eau dans l'après-midi.



Depuis que nous sommes en cc en Australie, les lessives ont du mal à sécher vu la pluie quotidienne. Arrivés à l'aire il ne pleut pas j'en profite pour sortir les chaises de camping pour mettre les vêtements à l'air. Et à peine quelques minutes plus tard, oh rage oh désespoir, des gouttes tombent, de plus en plus fort. Sylvain a l'idée de mettre le haut-vent, normalement c'est pour se protéger du soleil mais c'est possible pour la pluie ! mais comble de malchance, il reste coincé, on ne peut pas l'ouvrir. GRRR y en a marre ! on rapatrie tout à l'intérieur !

On mange vers 13h, avec toute cette dépense d'énergie nous faisons une petite sieste pendant que les loulous regardent une série. Devoirs une bonne partie de l'après-midi, faut bien s'occuper ☺ Jeux

tous les 4 avant et après le repas du soir. Moment des hommes tous les 3 pendant que je bosse sur la newsletter. Dodo vers 21h30 pour les garçons, 22h pour nous.

2/3/2017

4h du matin, un camion poubelles passe dans l'aire et ça nous réveille, Sylvain et moi, les garçons n'ont rien entendu. On a eu un peu de mal à se rendormir. On avait mis le réveil à 7h mais comme il y a deux jours, la pluie tombe, on éteint le téléphone et on se rendort jusqu'à environ 8h, ça fait du bien. On se prépare tranquillement puis départ de cette aire vers 9h15 pour aller au bureau d'information d'Huskisson. Avant d'y arriver, on s'arrête dans un camping pour vider et remplir le réservoir, c'est un endroit galère pour remplir car le tuyau est trop gros par rapport à l'entrée de notre réservoir. On y arrive quand même mais c'est plus long. Une voiture arrive derrière nous et le monsieur, un papi, fait vrombir son moteur croyant nous faire accélérer. Il ne nous connaît pas, nous on fait ce qu'on a à faire et on part quand on a fini, on n'est pas impressionné ! Les garçons partis découvrir ce camping low cost (payant mais moins qu'un camping classique, et il y a juste le minimum, les sanitaires) Mattéan a trouvé une balle de golf. On part à Huskisson, le point info est lié à un musée, il fait assez vieillot, la dame qui nous reçoit ne nous donne pas les balades à faire mais nous dirige vers le point info de Jervis Bay. La matinée a été hachurée, entrecoupée d'arrêts tous dans le même secteur donc peu de route.

Vers 11h on arrive au point info de Jervis Bay, on est très bien reçu par une dame qui nous explique les balades à faire en fonction de la météo, carte à l'appui. On se trouve dans le parc national de Booderee, on a payé 11 dollars pour y rester, et on en rajoute 20 pour y passer la nuit, au Green Patch, camping à 200 mètres de la plage. Le temps n'est pas top mais on en profite quand même. Camping peu rempli, on est à l'emplacement 10.

On y arrive vers 12h30, les garçons partent découvrir l'espace pendant que le repas chauffe. D'un coup, les voilà qui reviennent essouffés, en disant qu'ils ont vu de beaux oiseaux, sur un emplacement voisin, un couple australien, donne du pain à des oiseaux sublimes, des couleurs magnifiques, on dirait des petits perroquets. Le mr très gentil leur donne du pain et ils peuvent faire présentoir à oiseaux, des marques sur les bras en attesteront ! J'essaie aussi car l'instant est rare. Le mr montre des techniques d'approche dont on se souviendra. C'est un moment inoubliable ! On les



remercie beaucoup et on va manger, c'est chaud !



Après le repas, on prend le cc pour quelques kilomètres, on se rend à Murrays, une balade, Murrays Trail, passe dans la forêt, près de falaises qui bordent la mer. Environ 5 km pour 2h de découvertes et d'aventures ... On est en mode rando pour la pluie, on part il ne pleut pas mais on est prévoyant, sac à dos avec une bouteille d'eau. On a eu droit à du ciel bleu, incroyable !!! Avant de partir du camping, on avait regardé un panneau d'information sur les requins et les serpents. Avant de commencer la

promenade, on va voir la belle plage de sable blanc, c'est beau.



La balade passe vite, par moment un peu monotone car on ne longe pas la mer comme on le pensait. Mais notre attention est retenue par des bestioles et notre cœur a bondi plusieurs fois, des fourmis rouges assez grosses, une araignée énorme dans sa toile et un serpent noir et rouge sur le côté droit du chemin, avec nos bruits, il a eu sûrement aussi peur que nous car il a filé, tant mieux ! De sacrés souvenirs ! Des arbres perdent de l'écorce et ça fait comme des écritures en dessous. On est monté sur un rocher pour mieux voir le bas d'une falaise où la mer s'écrase. La promenade se termine par une belle vue sur la mer au Governor Head. On y croise un couple d'australien qui demandent à Sylvain de les prendre en photo, ils font de même pour nous, photo devant Bowen Island, une île non accessible. Nous restons à la barrière de protection, eux continuent vers les rochers, chacun fait son chemin mais on se retrouve au parking. Le mr parle français, il est fier de nous montrer sa voiture, une Citroën Xantia blanche. On en profite pour lui demander ce que signifie le P sur les voitures : permis probatoires, et la marque de voiture avec un lion correspond à la marque Holden, groupe General Motors, dont Opel. Ok on se couchera moins bêtes ! On le remercie et on se dit au revoir. La balade se termine vers 15h30.

Les dames des bureaux info nous ont parlé d'un super point de vue, Lighthouse. Comme il n'est pas tard, qu'on est à côté et qu'on sait où on dort ce soir, on reprend le cc pour y aller. On passe par un chemin avec des nids de poule donc on roule tout doux. Il y a une maison en ruines avec des explications sur la vie des personnes ayant habitées là, c'est assez bizarre, surtout qu'il y a la tombe d'une dame au camping. Plus loin, effectivement une belle vue sur la mer et les falaises nous attend, mais comme c'est nuageux, on n'a sûrement pas apprécié à sa juste valeur. Et on a la suite de la

journée en tête : la plage à côté du camping !







On reprend le cc et sur la Jervis Bay Road, d'un coup Sylvain me dit qu'il a vu un kangourou, il a cru que c'était un daim au début. On se gare sur le bord de la route, il n'y a personne. L'animal nous a vu, il nous regarde, on est loin, on voit flou sur les photos. C'est incroyable, un moment inimaginable, en tout cas qu'on n'aurait pas osé imaginer. En arrivant en Australie, j'avais vraiment envie de voir cet animal emblématique du pays, on se disait avec Sylvain d'aller dans un parc animalier. Pourquoi pas mais de le voir là, devant nous, dans son milieu naturel, c'est juste waouh !!! Après quelques minutes, il saute et part dans la forêt, on reprend la route en se demandant si on n'a pas rêvé.



Vers 17h30, direction la plage, les garçons se baignent, ils sont les rois de la mer, ils l'ont pour eux seuls. Pour Sylvain et moi l'eau est trop froide en cette fin de journée, on y met les pieds puis serviette. La plage est magnifique déjà avec ce temps mitigé, cela doit être incroyable quand il fait beau. En plus comme il y a peu de personnes, on est presque seuls au monde ! Les garçons jouent dans les vagues, c'est beaucoup dire, mais ils s'amuse, c'est le principal. On sera égoïstes sur ce moment-là car j'ai pas pris l'appareil photos, les souvenirs que dans notre tête. Un petit regret de ne pas avoir les garçons seuls dans l'eau avec ce beau paysage. Tant pis. La plage est propre, on ramasse quelques déchets mais rien de comparable à Rio. Une mouette trop mimi reste à côté de nous quand on est sur la serviette, elle est tranquille. Il commence à faire frais, on rentre de la plage vers 18h15, direction douches ! Repas puis série pour les hommes et dodo.

La journée « animaux » se termine !

3/3/2017

La pluie tombe assez fort la nuit pour nous réveiller, on se rendort jusqu'à 8h. Au réveil, la pluie s'est arrêtée mais des nuages persistent. Surprise du matin : après le petit-déjeuner, Mattéan est prêt avant nous et sort profiter du camping, il revient rapidement nous dire qu'il y a des kangourous dans le camping et nous demande l'appareil photos ; pour être honnête au départ, on est un peu sceptique puis il revient avec des photos de kangourous. On le suit avec l'appareil, on passe vraiment pour des touristes, les australiens paraissent habituer ils ne se retournent pas. Sur un emplacement occupé, au fond du camping, 2 puis 3 kangourous, des petits sont là et mangent herbe ou buisson. On est ébahi dès le matin, on a bien profité de les voir de près, environ un mètre. En rentrant au cc, le mr des oiseaux est en train de donner à manger à ... un kangourou, décidemment on n'en revient pas ! Il lui donne du pain mais on comprendra plus tard que cela ne lui convient pas, les kangourous sont herbivores. On observe quelques minutes cet échange puis on y va.

Comme le temps se maintient on va se balader, on prend le cc pour quelques kilomètres. Celle qu'on voulait faire n'est pas possible aujourd'hui : parking fermé, sûrement à cause de la pluie car les parkings sont souvent en terre et peu en bitume. C'est pas grave on va au jardin botanique. Il y a un



kangourou à l'entrée pour nous accueillir !

Il n'y a qu'une voiture quand on arrive. On commence le parcours vers 10h, temps prévu une bonne heure pour 2 km, on est en mode rando pour la pluie comme toutes les balades qu'on a fait en Australie pour l'instant, espérons que le temps change ! Promenade autour d'un lac (lac MacKenzie)



En se dirigeant vers la sortie, d'un coup on entend Allan crier, on se dit qu'il s'est cogné, mais non il enlève une chaussure, il y a une espèce de chenille dedans. Sylvain lui enlève. On repart. Plus loin, on voit 3 kangourous trop mimi, on ne bouge plus, eux non plus, je crois qu'on s'observe mutuellement, de loin ! A nos pas pour partir, ils sautent vers les buissons. Décidemment on a de la chance ! Avant de sortir du parc, on passe par le chemin des waradath, fleur d'ici et dont une équipe de rugby de Sydney porte le nom. Arrivés au cc, tout le monde regarde dans



ses chaussures, Sylvain en avait une au pied aussi. Berk !



Mattéan a vu par terre cette feuille en forme de cœur !

Fin de matinée, on a repéré une aire pour vider/remplir à Milton. Je conduis, Allan est copilote. Mais on ira plus loin car on y arrivant, on voit une fête de rodéo, impossible de passer avec le cc, il y a des voitures garées partout. C'est pas grave, comme il est l'heure de manger, on s'arrête dans la même ville, dans une impasse tranquille. De notre place, un chemin part, on y va tous les trois avec les

garçons le temps que Sylvain cuisine histoire de découvrir et prendre l'air, on va jusqu'à un observatoire, vue sur la mer et les rochers ! On revient, je rentre au cc, les garçons jouent encore un peu dehors mais malheureusement pour eux, c'est de courte durée, la pluie se remet à tomber bien comme il faut ! On mange tranquillement, la pluie s'est arrêtée, les garçons repartent jouer le temps que Sylvain prenne son café et moi mon thé ! La porte du cc est ouverte, un pêcheur du coin a voulu me parler mais je ne comprends pas trop, je réponds aimablement mais pas plus.

On repart vers 13h30. On roule environ une demi-heure et on s'arrête dans un woolworths faire des courses, à Batemans Bay, presque la baie de Batman ! Le ravitaillement est fait, on essaie de prendre pour 3 ou 4 jours, parfois il faut faire un petit complément entre 2. Point de vidage dans la ville, comme on n'a pas pu s'arrêter à l'autre. Ce n'est pas pratique car l'emplacement est juste derrière des places de parking voitures avec des poteaux en bois ! En plus, pour remplir l'eau, il n'y a pas de tuyau, on en a un mais pas d'embout adapté, on a du remplir le réservoir en bouteilles d'eau, celles qu'on garde quand on a fini de boire. On sent que c'est pas simple pour les cc, pourquoi mettre un point de vidage si ça te casse les pieds ! Tout ça nous a pris du temps, heureusement, les garçons ont pu aller jouer à l'aire en face.

Avant de partir de la ville, on s'arrête à la bibliothèque pour les horaires du lendemain (journée école), on est étonné quand on voit 9h30/12hPM noon, pour nous minuit, on redemande confirmation à une dame OK, c'est impressionnant ! Et pour un peu de wifi pour le résultat du match Niort-PSG, faut pas oublier les bonnes habitudes ! 2 à 0 pour PSG, les hommes sont ravis !

Vers 17h on se dirige vers l'aire pour dormir, je conduis Mattéan est copilote, il faut environ 30 minutes. Aujourd'hui, on est passé trois fois sur un pont qui peut se lever pour les bateaux et on a vu 13 kangourous !!! Sur la route principale, je rate l'entrée du chemin pour aller à l'aire, en pleine montée et chemin de terre alors qu'on s'attendait à du bitume. C'est pas grave, Sylvain passe copilote pour m'aider. Ok on trouve la Lyons Road, on s'engage. Le chemin de terre n'a pas trop de trou, c'est mieux pour le cc. Parfois, je retiens mon souffle quand il faut tourner c'est pas trop mon truc mais j'y arrive. Le problème c'est qu'on passe devant le point indiqué et rien que de la forêt. On trouvait cela étrange une aire reculée à cet endroit mais on ne se le disait pas. On arrête le cc pour se poser deux secondes et réfléchir. Sylvain prend le volant, je ne le sens pas. Le chemin est coupé par l'eau comme il a beaucoup plu, il va falloir faire demi-tour, heureusement notre bonne étoile a mis un espace plus large à cet endroit, Sylvain s'en sort très bien ! On finit par retrouver la grande route pour aller à une autre aire, Waldrons Swamp Rest Area, proche de la route mais c'est pas grave, après notre aventure dans la forêt un peu de bitume et de bruit ne nous gêne pas ! On passe devant



une route qui s'appelle Malabar, trop drôle !

On se pose vers 18h, il pleut ! Un monsieur aide Sylvain pour garer le cc quand on recule. Sylvain descend pour le remercier et discute en français, je vais voir et le hasard faisant bien les choses, c'est

le couple qu'on a croisé à l'agence de location Apollo à Sydney, Anaïs et Simon ! On discute 5 minutes en se protégeant sous leur coffre de campervan puis chacun part à ses occupations. Vers 18h30, on retourne les voir pour les inviter à manger ce soir, enfin, tout à l'heure ! On modifie notre lit pour le remettre en table, Mattéan aide Sylvain à mettre la table. Sylvain prépare des pâtes à la papa. Ça tombe bien qu'on les invite ce soir car on vient de faire les courses donc on a plus de choses. On fait connaissance, chacun explique son TDM, des anecdotes et des astuces (ils nous donnent une autre application que Google Maps : MapsMe) de voyage. On passe un super moment, on se sépare vers



21h30. Rangement/nettoyage et dodo.

4/3/2017

Il a encore plu cette nuit, on a entendu la pluie et pas les voitures ! On se réveille vers 8h, aujourd'hui c'est journée école, de toute façon vu le temps, on ne perd rien !

On part de l'aire vers 9h15, direction Moruya, petite ville avec une autre aire de vidage pour être nickel (vaisselle d'hier à enlever) mais toujours peu pratique pour remplir. Sous la pluie on fait au plus vite, Sylvain a trouvé une astuce avec une bouteille d'eau coupée pour faire entonnoir.

Vers 10h, on part pour la bibliothèque à Batemans Bay, il y a environ une demi-heure de trajet. Sylvain conduit, Allan copilote ! A l'arrière, Mattéan et moi jouons au vendeur d'activités touristiques. Début des devoirs vers 10h40, on s'installe dans la zone « quiet ». Moi j'avance sur la newsletter pendant que Sylvain s'occupe des garçons, Mattéan au français (l'imparfait) et Allan à la SVT. On chuchote et pourtant un papi qui lit son journal souffle, tant pis papi, on continue ce qu'on a à faire ! En plein travail, la dame de la bibliothèque vient nous voir pour nous dire que ça ferme dans 5 minutes. Il est presque midi, on est surpris. On ne le fait pas voir mais on est un peu en colère car on est passé hier pour voir exprès les horaires. On remballe on continuera les devoirs au Macdo.

Repas pique-nique, on avait prévu de manger rapide pour travailler un maximum !

Au macdo, avec la connexion wifi, les garçons bossent bien malgré le bruit, le passage et la télé allumée juste à côté. Ils ont eu une motivation avec un chocolat chaud, nous café et thé. Je vérifie ce que signifie « noon » en anglais et sorry madame de la bibliothèque ça veut dire midi, on a pensé après à « afternoon » pour après-midi !

On part du macdo vers 16h30, il ne pleut pas, comme les garçons ont été top toute la journée, on les récompense par une partie de mini-golf tous les 4 pour 47 dollars, tarif famille (on l'avait repéré hier). Parcours original, des étapes loufoques (tête de mort, transformer, château, ...). On a adoré,



photo finish sur le podium trop cool !



Vers 18h, on repart à la même aire qu'hier. Douches repas (viande, purée de chou-fleur pour un peu de légumes), série et dodo vers 21h pour les loulous. Ils ont eu moins de mal à s'endormir que d'autres nuits, ont moins bougé pour trouver leur position.


5/3/2017

Pas de pluie cette nuit ça fait du bien ! Pas pressés on n'a pas mis de réveil. On se réveille tous vers 8h. On se prépare puis direction Moruya pour vider/remplir, puis en route pour Eden, il y a 2h30 de trajet je conduis, Allan est copilote. A un moment ça fait long pour lui il échange sa place avec Sylvain, ils jouent au téléphone les loulous. On va mettre de l'essence avant d'arriver à Eden, on a trouvé une station moins chère que celles vu sur le chemin, 128 cents le litre de diesel. A Eden, comme à notre habitude quand on arrive dans une nouvelle ville, on va se renseigner au point info, il est ouvert, cool ça nous fera gagner du temps pour le lendemain. La dame qui nous reçoit n'est pas toute jeune (salariée, bénévolat ?), elle nous donne une carte en stabilisant les balades à faire. En sortant, Sylvain regarde pour une aire Camper Mate à proximité pour passer la nuit, et surprise, le parking du point info est une aire Camper Mate, on peut rester là, trop bien ! On mange des raviolis à cuire dans l'eau, trop bons, on n'avait pas essayé ici. Après le repas, on va au parc national Ben Boyd, à seulement 8 km de la ville, pour le début de la route dans le parc qui amène aux balades et aux paysages ! Il y a beaucoup de parcs nationaux qui se succèdent. La Haycock Road est un véritable calvaire en cc, également 8 km pour aller au point le plus loin, Haycock point. On laisse le cc au bout et à pied on découvre la mer, plage sauvage, vagues fortes c'est beau ! Le vent est fort, les cheveux

dans les yeux, je les attache. Le sable fait comme un rebord, on le descend pour mettre les pieds dans l'eau, c'est frais. Un peu plus loin un autre passage pour voir de l'autre côté, c'est plus des rochers. En revenant au cc, on voit des kangourous à gauche, à droite ! Ils sont bien tranquilles seul ou à plusieurs. Dans ce parc naturel, on a vu une autre promenade qui nous plairait, on reprend le cc pour rejoindre cette fichue road non plate, on autorise les garçons à être tous les deux devant sur le siège passager comme on va à moins de 20 km/h ! On est presque au bout pour trouver le chemin The Pinnacles. Il y a un kilomètre de marche avant d'atteindre la fameuse montagne aux triples couleurs, juste à côté de la mer c'est magnifique. On profite quelques instants de cette vue unique, on est seul c'est top d'être en période non touristique pour ici car il y a vraiment peu de monde quand on se promène. On retourne à l'aire sur le parking du point info. Deux jeunes, un allemand et un danois, en van viennent nous voir, Sylvain leur répond qu'ils peuvent rester là et leur parle de Camper Mate. Ensuite, Sylvain part courir dans la ville, surtout le long de la plage. Les garçons sortent jouer près d'un arbre avec des bâtons. Il est bientôt l'heure de manger quand Sylvain revient. Carnets



de bord, repas et dodo après la série.





6/3/2017

Une bonne nuit de sommeil sans bruit et pas de réveil mis c'est top ! Dès le réveil, Sylvain nous demande de nous habiller, surprise ! Cool, seule consigne : laisser les volets fermés ! On roule à peine un kilomètre et Sylvain gare le cc. On peut ouvrir la porte ... Petit-déjeuner devant la mer !!! Adorable c'est trop beau, il fait un peu frais vu l'heure, environ 8h30 mais ça vaut le coup ! Sylvain avait repéré cet endroit en courant hier. Le meilleur ptt-dej du TDM, la journée commence de manière idéale. On prend le temps, on est observé par les papis mamies mais aussi les mouettes mais elles ne viennent



pas nous embêter.

Autre surprise pour les garçons, aire de jeux un peu plus loin avant de prendre la route pour une




heure de trajet.

Sylvain conduit et Allan copilote ! Mattéan et moi jouons à un nouveau jeu de 7 familles puis au UNO, on a fait un championnat en 10 points, c'était serré, 10 à 9 pour moi ! La route n'est pas stable, comme souvent en cc, il faut ruser, on a mis les cartes sur une serviette.

Vers 11h, on arrive à Mallacoota, ville où se trouve un point de vidage, dans un camping au bord de l'eau. Après, on trouve une place idéale autorisée, on y restera jusqu'à 16h. On a accès gratuitement aux toilettes. Par contre, comme on est resté un moment on aurait pu faire une machine mais bon, pris dans la journée on n'y a pas pensé. A côté du camping, on a trouvé une rue qui s'appelle Allan Drive, photo !

Repas en observant pélicans, mouettes, bateaux et pêcheurs, au calme ça fait du bien. On mange une salade de riz froide que Sylvain avait préparé hier. Après le repas, les garçons vont jouer dehors, font un tour dans le camping et trouvent une aire de jeux, pour les plus petits ils diront mais ils y vont quand même ! Pour ma part, je bois mon thé assise près de l'eau à observer, écouter la nature. C'est

reposant.



On voit même des planches à voile au loin.

Ensuite, on appelle les garçons pour faire plus d'une heure et demi de devoirs, reprise des maths pour Allan, apprendre à rédiger les réponses, ni trop, ni trop peu ; Mattéan recopie une leçon de français.

Vers 16h, on quitte Mallacoota, je conduis, Sylvain est copilote ! Les garçons regardent un film à l'arrière (Bienvenue chez les chtis, ils adorent !). C'est parti pour deux bonnes heures de route. On cherche à s'approcher de Lakes Entrance pour demain. On trouve une aire, Snowy River rest area 1, au bord de la route Princes Highway. On met les chaussures à s'aérer dehors mais on ne traînera pas

à les récupérer. Les garçons ne sortent pas car moustiques et heure de la douche avant le repas. Dans le cc, on met du spray. Il y en a quelques-uns qui passent, GRRR, j'arrive à les tuer avant de dormir !

7/3/2017

On se réveille tous vers 7h30, Mattéan résiste 10 minutes de plus. Les garçons vont dans notre lit faire un câlin pendant que je prépare le petit-déjeuner. Vers 9h, on se dirige à une aire de vidage, c'est rapide, c'est rigolo, il y a des poules et des poussins à proximité, photo pour Papy moto et



Hélène !

Ensuite, direction Lakes Entrance pour 40 minutes de trajet. Sylvain conduit et Allan copilote, pour changer ☺ A l'arrière, on joue sur une feuille au pendu. Cette feuille remplie, on la froisse et on joue à se l'envoyer en touchant la table, on est en route quand même (faut pas que ce soit dangereux), on a bien rigolé !

10h30 on arrive à Lakes Entrance. Parfois quand on arrive dans les villes moyennes, comme celle-ci, on voit un terrain de football australien et de bowling green, comme en Nouvelle-Zélande. On passe au point info, la dame qui nous accueille nous donne un plan en surlignant des balades possibles, activités et points de vue intéressants. Aujourd'hui le temps est changeant, alternance de nuages et soleil, avec du vent. Il n'y a que Sylvain qui a réussi à mettre short et tongs.

Après quelques courses à Woolworths (les garçons prennent un fruit destiné aux enfants), et une bonne averse, on va à la bibliothèque vers 11h30. Journée devoirs. On travaille jusqu'à 13h, on mange dans le cc garé juste devant puis c'est reparti, environ 2 heures l'après-midi. Vers 16h, on stoppe l'école pour visiter un peu la ville. On remarque qu'il y a plusieurs mini-golfs, on en a vu 4 ! C'est rigolo pour une ville moyenne, parfois l'un à côté de l'autre.

Vers 18h, direction Burned bridge reserve pour y passer la nuit. Il y a d'autres campeurs installés mais il reste de la place, ce ne sont pas des places marquées, on voit les emplacements à l'usage. On est à quelques centaines de mètres de la route et pourtant on est en pleine nature. Dès l'arrivée, les garçons vont jouer dehors, à sauter sur des rochers, Allan rafle un peu la jambe mais il retourne dehors préparer un spectacle, « comme dans les films », avec chorégraphie de bâtons !

19h repas : hamburgers chips, fruits. Carnets de bord puis série entre hommes avant dodo vers 21h.

8/3/2017

Réveil 7h30 Sylvain part courir. Les garçons m'ont rejoint dans le lit, gros câlin ça fait du bien. Je m'apprête à faire chauffer le lait mais ça ne fonctionne pas. Sylvain revient, il est missionné pour changer la bouteille de gaz ! Effectivement, tout de suite après ça fonctionne beaucoup mieux ! Les garçons et moi mangeons des céréales Milo, marque qu'il n'y a pas en France, c'est comme les Chocapic. Vers 9h30, on quitte l'aire, direction Lakes Entrance, Sylvain conduit et Allan copilote. On avait prévu d'aller au point info du parc national mais ils voient une belle plage, on s'arrête, ce sera balade improvisée. Les loulous vont toucher l'eau, Mattéan revient avec les chaussures mouillées.



Pour revenir



au cc, on passe par un chemin agréable.



Les



garçons sont à la mode brésilo-australienne.

La veille, Sylvain avait repéré une aire de jeux pour les loulous, on s'y arrête pour manger, Allan nous dit qu'il l'avait vu aussi car c'est juste en face du point info de Lakes Entrance. Ce qui ne gâche rien, la



vue est pas mal, un bout de mer étroit.



Pour l'apéro, on a acheté des Pringles qu'il n'y a pas en France,



tortilla corn chips goût nacho cheese.

Après le repas, je prends le volant pour un long trajet, plus de 2 de route, Sylvain est copilote, les garçons regardent Star Wars 7. Sur la route 1, on s'arrête en sortie de ville, il y a un point de vue à voir. Il fait beau. On y rencontre des français, Yolande et sa tribu, on discute un moment, Sylvain lui laisse nos coordonnées.



On part et on s'arrête de


nouveau quelques kilomètres plus loin, pour l'essence, une petite station, moins chère (123 cents contre 129) que les marques, Shell ou BP. Sylvain revient avec une surprise, une glace Milo, les garçons ont une vraie séance cinéma ! Cette fois, on n'y échappe pas les 2h de route nous attendent.



Le paysage est beaucoup plu sec.



On va à Woodside, près de la mer, à reeves beach coastal reserve, une aire au bout du monde, si tu n'as pas les coordonnées, tu ne peux pas la trouver ! On y arrive vers 16h45, après un chemin chaotique. Il y a des personnes installées mais on trouve un emplacement. Malgré les trous, on est super droit, car souvent le cc n'est pas droit, on a l'eau dans les verres qui penche ! La mer est au bout de l'aire, c'est magique. On va toucher l'eau, fraîche ! Les garçons se mouillent jusqu'aux



genoux.



On revient au cc vers 18h, on prend un temps tous les 4 dehors, table et chaises sorties, en cette fin d'après-midi, calme, tranquille, pour faire un jeu autour du TDM, dire un mot selon ce que la personne avant a dit, exemple : NY, Mattéan dit Statue de la Liberté, Allan dit Jets ! Quand il commence à faire frais, on rentre c'est l'heure de la douche et de préparer le repas. Pendant que ça termine de chauffer, on a le temps de faire quelques parties de Uno tous les 4.

Sur l'aire, des gens ne respectent pas la nature et ça a le don de nous énerver, laisser ses déchets dans un si bel endroit c'est une honte, comme dit Mattéan, ils devraient avoir 40 dollars d'amende comme en NZ !



On voit des campervans de tout genre.




Dodo après le moment série, les épisodes se terminent ...

On s'endort dans un calme absolu, juste le bruit des vagues au loin !

9/3/2017

On est réveillé par le bruit d'un oiseau sur le toit, et son cri particulier, vers 7h30. Vers 9h on va se balader le long de la plage, on est les premiers, c'est magique !



Après on a vu un monsieur au loin. On a trempé les pieds

dans l'eau mais il y avait pas mal de petites méduses bleues, on a préféré marcher dans le sable. On a repéré notre chemin. Environ 20 minutes après le début de la promenade, Sylvain se fait piquer une première fois à la jambe, et 5 minutes après à l'autre jambe. Rien de bien méchant (on a mis de la crème anti démangeaisons) mais ce n'est pas agréable avec les insectes on retourne au cc. On aura quand même profité de la vue ! Vers 10h, on quitte l'aire. Un papi s'est garé juste devant nous avec son 4X4 et sa caravane, ici ils ont beaucoup de caravanes, peu de cc, heureusement le campervan derrière est parti !

Direction Yarram, à environ 20 minutes de route, le chemin parait moins bosselé dans ce sens. A la



bibliothèque on a eu du wifi.

Malheureusement, défaite du

PSG contre Barcelone, 6-1, les garçons déçus, pour être polie !

Vers midi, on va à Port Albert, à 15 minutes, ville où il y a une aire où on passera la nuit. On a vue sur le petit port. Il y a une aire de jeux pour les garçons c'est top. Repas à midi, aire de jeux pendant le café et le thé. Comme il fait beau, petite lessive mais à étendre à l'intérieur car on n'a pas droit au linge à l'extérieur des véhicules sur cette aire. On trouve des endroits au soleil comme le volant, le tableau de bord ou l'échelle que les garçons utilisent pour monter dans leur lit.



On

fait

travail

scolaire

de



14h30 à 16h



puis pause, aire de jeux pour les garçons que l'on rejoint. Reprise vers 16h30 pour une petite demi-heure. Jeux de cartes avant les carnets puis repas 19h, série et dodo vers 21h.

10/3/2017

Réveil mis à 7h ça fait longtemps que cela ne nous est pas arrivé ! Les garçons filent dans notre lit. On s'est levé tôt car environ 1h30 de route pour nous rendre au parc national Wilsons Promontory, et on veut profiter de cette journée, voir les balades à faire, il faut arriver le plus tôt possible.

Quand on arrive, je passe le volant à Sylvain à l'approche du guichet du parc, craignant de parler anglais. Il s'avère qu'il n'y a personne, on peut prendre un dépliant du parc ! Le point info se situe à Tidal River, à 30 km. Un monsieur nous reçoit, c'est son deuxième jour au parc, il est aidé par une dame. Ils nous expliquent les différentes marches, et surtout la plus belle, Mont Oberon Summit Walk, vue sur le site à 360 degrés ! Dans ce périmètre géographique, il y a peu d'aires gratuites pour dormir et d'aires de vidage, c'est un peu la galère, faut anticiper encore plus. On veut profiter de cet espace, on choisit de réserver un emplacement pour la nuit dans le camping du parc national, qui se situe juste devant le point info et une petite supérette. Dans la first avenue, on a l'emplacement 7. Ok on commence par aller voir l'emplacement puis on file au parking plus loin et plus haut pour faire cette fameuse promenade. On est en mode rando, toujours bouteille d'eau et quelques gâteaux. Il fait beau, grand soleil. Cette marche fait 6,8 km, ils prévoient 2 heures aller-retour. Sylvain arrive à garer le cc entre 2 voitures, les places sont assez larges. On commence à marcher à 11h14 précises, Mattéan regarde sa montre. C'est un chemin balisé, dans la forêt, qui monte pour aller au sommet du mont Oberon. On y a croisé des français. On s'arrête pour voir des arbres rigolos, des rochers impressionnants, des petits oiseaux jaunes tout proches. Petite pause sur un banc face à la forêt puis c'est reparti pour la dernière ligne droite. On se croit arrivé en haut au bout du chemin, mais il faut encore monter quelques marches, en pierre ou en bois. 12h13, on est récompensé par la vue, ils ne nous avaient pas menti au point info, c'est magnifique, en plus, on est sur les rochers pas d'espace aménagé. Le temps est idéal, s'est dégagé. C'est bien quand il y a peu de monde car ça peut être

juste en place. On a croisé un suisse et une famille de Melbourne. Le panorama est beau du côté de la forêt ou de la mer, avec plage et îlots. On boit et on mange quelques gâteaux avant de redescendre, vers 12h30. On connaît le chemin et ça descend, c'est plus rapide. On arrive au parking



vers 13h12.

On reprend le cc pour aller manger au camping, on sera tranquille sur notre emplacement. Les garçons vont faire un tour pendant que le repas se prépare. On mange il est presque 14h, à l'espagnole ! Les loulous repartent jouer dehors pendant qu'on prend café/thé tranquille. Puis crème solaire, maillots de bain et serviettes, direction la plage, Norman Beach ! Malgré le soleil, l'eau est fraîche, les hommes arrivent à se baigner, moi non, juste les jambes, mais c'est agréable. La mer est à marée basse donc il faut marcher entre les affaires et l'eau. Avant de partir, on a fait un mini-golf en



sable.



Quand on est arrivé vers 15h30, il y avait peu de monde, puis petit à petit les gens arrivent, c'est vendredi, ils profitent du beau temps, des gens du coin ou de Melbourne qui viennent pour le week-end, on le verra en retournant au camping, qui est plus rempli à notre retour de la plage. Sylvain donne quelques dollars aux garçons pour qu'ils aillent s'acheter, tous seuls une glace à la superette

en face, ils ont réussi : reviennent chacun avec une glace Milo et la monnaie ! Jeux dehors puis douches, repas, on joue au Yam avant d'aller se coucher. Dans le camping, les gens font du « bruit » jusqu'à 23h puis d'un coup plus rien, dodo ! La pleine lune veille sur nous ...



11/3/2017

Les loulous ont préparé, doucement, la table du petit-déjeuner ! Dans le parc national, il y a des panneaux pour rouler max à 10km/h, on comprend mieux ce matin car vélos adultes, vélos enfants, marcheurs, voitures, dans tous les sens ! En partant, le temps est nuageux. On s'arrête à l'aire de vidage avant de quitter le parc. Plus loin, il y a un point de vue, Glennie lookout, à ne pas manquer !



On sort du parc national vers 10h, Sylvain conduit, Mattéan est copilote. Allan et moi, on joue au Uno.

Vers midi, on s'arrête à Leongatha pour faire des courses à Woolwoorts (en fruits free pour les kids, il y a des pommes, pas de bananes pour Allan, qui ne voudra pas de pomme). En sortant, on va manger, dans la même ville, devant une aire de jeux, Tania park, ils font attention car il y a un petit garçon qui joue. Il y a une bibliothèque mais fermée le samedi après-midi, tant pis, c'est surtout pour charger l'ordi, je travaillerai en économie d'énergie ! On cherche le wifi, on va au macdo, petit message sur le site de la tribu, consultation des mails.

On quitte le macdo vers 16h30, direction Korumburra, c'est pas très loin, environ un quart d'heure. Aire en bord de route, en face, il y a un terrain d'entraînement pour les chevaux.



Après une heure de devoirs (Allan est doué, il fait ses

maths avec la coque de mon téléphone et les ciseaux des ongles), les loulous sortent jouer aux



bâtons entre deux arbres.

En face de notre « aire », il y a une autre aire, payante, à côté d'un stade de foot australien, avec un espace vidage, mais il y a un cadenas au point pour vider, pour avoir la clé, il faut laisser une caution de 10 dollars à la station BP à côté. Pas très pratique mais pas le choix ! Ils ont dû être embêtés pour en arriver là.

19h, repas, on est les seuls sur l'aire. Parties de jungle speed avant d'aller se coucher.

12/3/2017

Toujours solo, mais quelques gouttes de pluie nous réveille.

Vers 10h, on se dirige vers Saint Kilda, banlieue de Melbourne, on a rdv à 17h avec Lucas et Alexandra, deux anciens élèves de Sylvain. En approchant de grandes villes, on retrouve nos chères routes M, qu'on évite car payantes. Sylvain conduit, je suis copilote, les garçons jouent au Uno derrière ! La conduite n'est pas facile car il y a du vent. A un endroit, sur le côté droit de la route, une



branche est tombée. On est passé par chez Garfield.

Le début de matinée est frisquet, puis il fait beau et chaud quand on s'arrête à Carrum pour manger. Il y a une belle plage et une aire de jeux pour les loulous. On trouve une place le long du mur d'une maison, on ne sait pas trop si on n'a le droit mais on reste au moins une personne dans le cc, mais les ASVP australiens sont passés devant nous et ne nous ont rien dit ! Repas faritas, top ! Les garçons reviennent de l'aire de jeux, tout mouillés, Sylvain les a autorisé à se doucher en caleçon pour se

rafraîchir, ils avaient bien transpirés.



Vers 14h30, on repart, Sylvain conduit, je suis toujours copilote. Les garçons jouent au jeu de 7



familles ou regardent des cartes touristiques.

On arrive à Saint Kilda une heure après. Comme on est dimanche et qu'il fait beau, il y a beaucoup de monde dehors. Le cc paraît hors norme dans cette ville. Le tramway au milieu des voitures ça fait



peur !


On a galéré dans une rue « normale »

mais petite pour nous, et il faut attention aux places payantes. Sylvain a géré comme un chef. On a enfin trouvé une place dans une avenue, pas trop loin du macdo où on a rdv.

17h, on retrouve les jeunes, on va boire café, thé et chocolat chaud dans un café à côté. Ils sont ravis de voir leur ancien CPE, on discute et on passe à un moment. On voit passer des personnes habillées sur leur 31, Alexandra nous explique que c'est comme ça ici, les australiens s'habillent chic pour aller boire un café. Avant de se quitter, ils viennent voir notre palace.

On repart vers 19h. On va à Avalon rest area, à environ 1h30 de route. On ne change pas une équipe qui gagne ! Ça n'a pas été facile de sortir de Melbourne, ville qui a l'air bien, entre éviter les routes M et les ponts trop bas (notre cc mesure 3,50 mètres de haut, c'est pas rien). Les garçons se sont très bien tenus avec Lucas et Alexandra, on les laisse jouer au téléphone pendant le trajet.

La nuit tombe, on n'est pas arrivé mais presque. Il y a des « campeurs » quand on arrive à 20h30. Sacrée journée, pas mécontents d'arriver. Pas envie de manger la salade de riz préparée la veille, ce sera repas petit-déjeuner, puis dodo ! En tout cas, beau coucher de soleil !



Ici, les boîtes aux lettres ne sont pas aux normes !



Les routes sont bien pensées, il existe des espaces véhicules lents pour se garer sur le côté pour laisser passer les véhicules plus rapides. Et ailleurs, la route s'élargie à gauche quand on peut tourner à droite. C'est bien pensé pour éviter les embouteillages et accidents. Sur la route, les gens sont respectueux, feux tricolores, piétons, vélos, ... On n'entend pas d'énervement ni coup de klaxon.



Il y a aussi des oiseaux tigres 😊

L'Australie est un pays immense, presque grand comme l'Europe, et seulement 25 millions d'habitants. Ils en ont de la place ... dans les cours d'école de village, il n'est pas rare de voir un terrain de football australien, en plus des autres jeux, marelle, toboggan ...



Dernière photo pour Jean-Noël !